



**PRÉFET
DES HAUTES-
PYRÉNÉES**

*Liberté
Égalité
Fraternité*

Le bureau de la Sécurité Routière Préfecture

**SÉCURITÉ
ROUTIÈRE VIVRE,
ENSEMBLE**



**PRÉFET
DES HAUTES-
PYRÉNÉES**

*Liberté
Égalité
Fraternité*

Missions du BSRT

Observatoire départemental de sécurité routière

- accidentalité
- pré-diagnostics de sécurité routière
- signalisation
- passages à niveaux
- routes à grande circulation

Coordination Actions de prévention

Montage d'opérations de
prévention :
Risque routier professionnel
Modes Doux
Financement PDASR
Label Fête
Compagnie POCPOC

Transports exceptionnels Dérogations de transport

pref-bsrt@hautes-pyrenees.gouv.fr



**PRÉFET
DES HAUTES-
PYRÉNÉES**

*Liberté
Égalité
Fraternité*

Les chiffres de l'accidentalité routière dans les Hautes-Pyrénées

**SÉCURITÉ
ROUTIÈRE VIVRE,
ENSEMBLE**



PRÉFET
DES HAUTES-
PYRÉNÉES

*Liberté
Égalité
Fraternité*



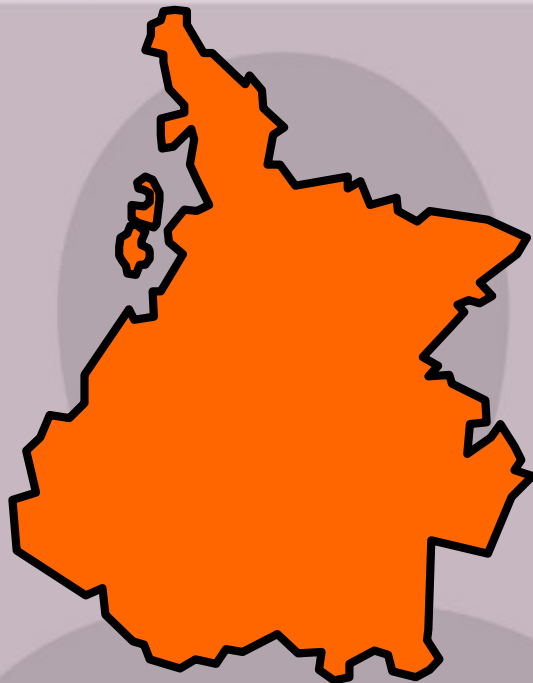
RÉPUBLIQUE FRANÇAISE

CARTE NATIONALE D'IDENTITÉ / IDENTITY CARD



NOM/Surname

HAUTES-PYRENEES



ILSR 1 : Ariège, Aveyron, Lozère, Hte Pyrénées

Superficie : 4464 km²

Population : 231 453 habitants

Réseau routier : **6666** km

Soit 4,7% du réseau régional et 0,6 % du réseau national métropolitain

0,85% d'Autoroutes, **0,64 %** de RN, **44,1%** de RD et **54,4 %** VC

Parc roulant : 99162 Véhicules particuliers

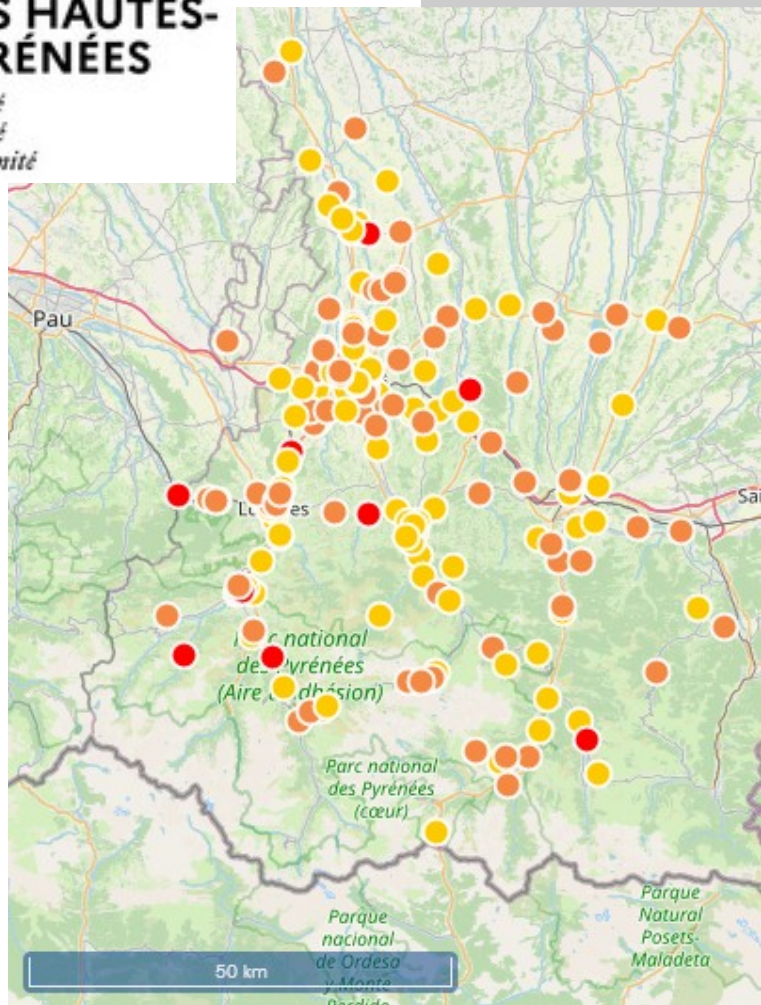
SÉCURITÉ
ROUTIÈRE **VIVRE,
ENSEMBLE**



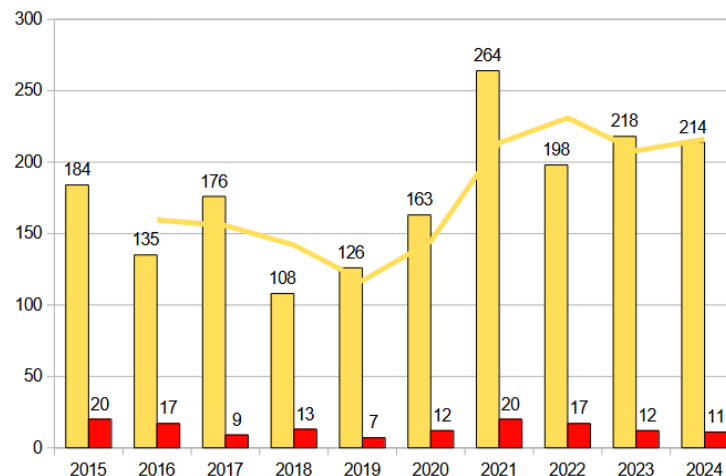
PRÉFET
DES HAUTES-
PYRÉNÉES

Liberté
Égalité
Fraternité

Constat 2024 et évolution depuis 2015



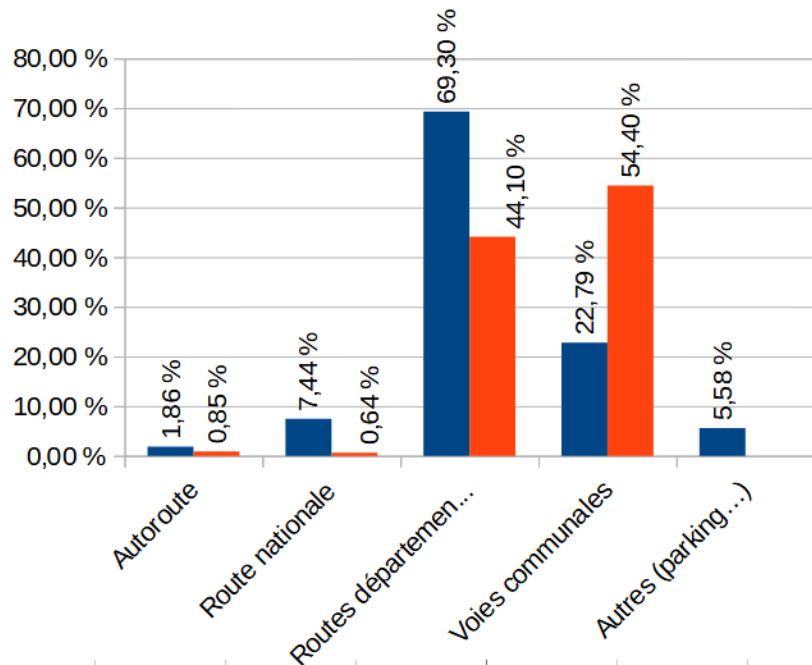
	HAUTES-PYRÉNÉES			Région Occitanie			France métropolitaine		
	2023	2024	Evolution 2024 par rapport à 2023	2023	2024	Evolution 2024 par rapport à 2023	2023	2024	Evolution 2024 par rapport à 2023
Accidents	218	215	- 1,38 %	3572	3794	+ 6,2 %	51641	51058	- 1,1 %
Tués à 30 jours	12	11	-1	364	389	+ 6,9 %	3167	3193	+ 0,8 %
Blessés	251	276	+ 6 %	4533	4886	+ 7,8 %	64674	64535	- 0,2 %



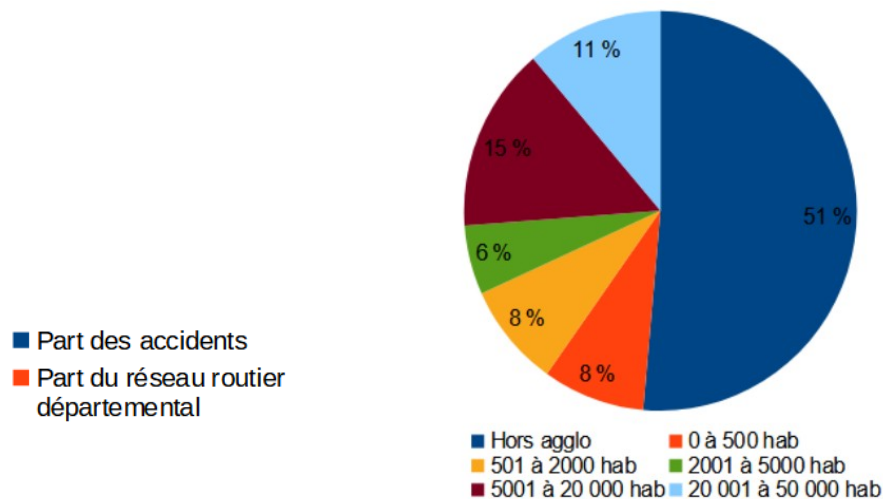
**SÉCURITÉ
ROUTIÈRE VIVRE,
ENSEMBLE**

Localisation

Selon le type de route



Selon leur positionnement en agglomération ou hors agglomération

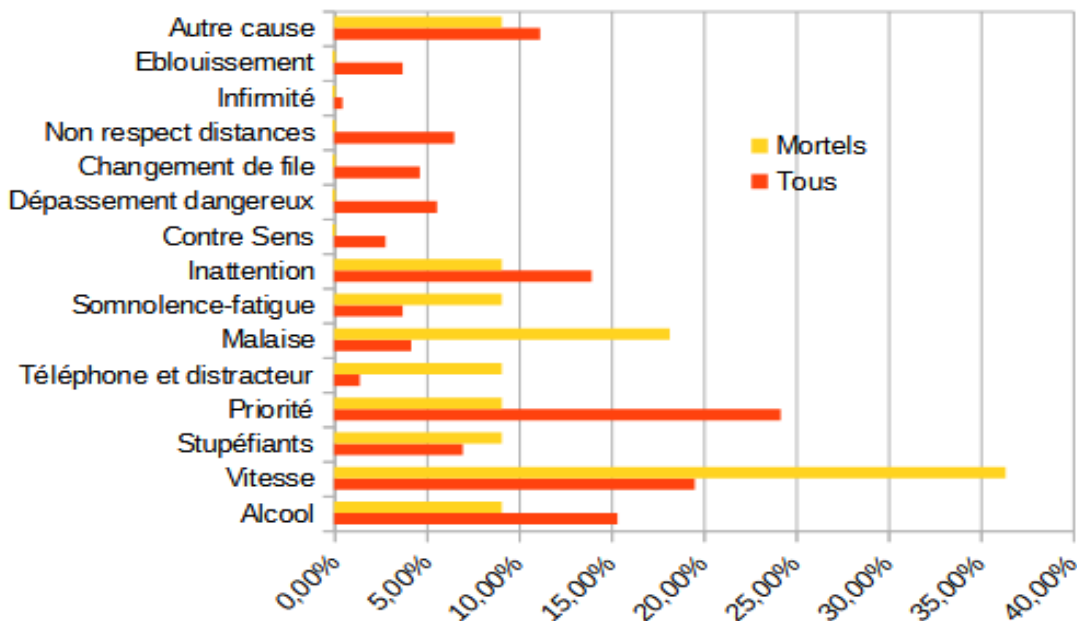


Selon leur positionnement en intersection

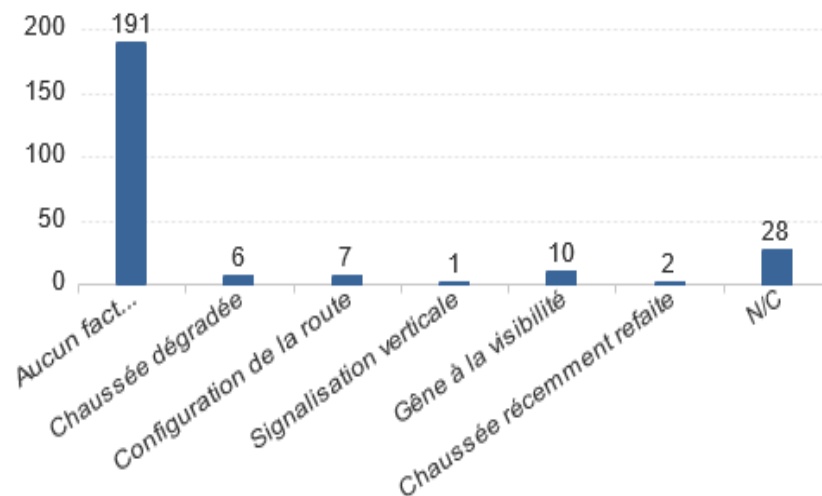
72% des accidents se produisent hors intersection
39 % des accidents (hors piétons) et **7 tués sur 11**
 sont **sans collision** avec un autre véhicule

Facteurs sur l'année 2024

Nombre d'accidents selon
facteurs usagers



Nombre d'accidents selon
facteurs infrastructures





**PRÉFET
DES HAUTES-
PYRÉNÉES**

*Liberté
Égalité
Fraternité*

Contacts

pref-bsrt@hautes-pyrenees.gouv.fr

www.securiteroutiere65.fr